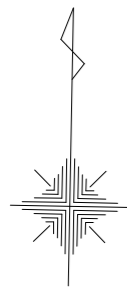
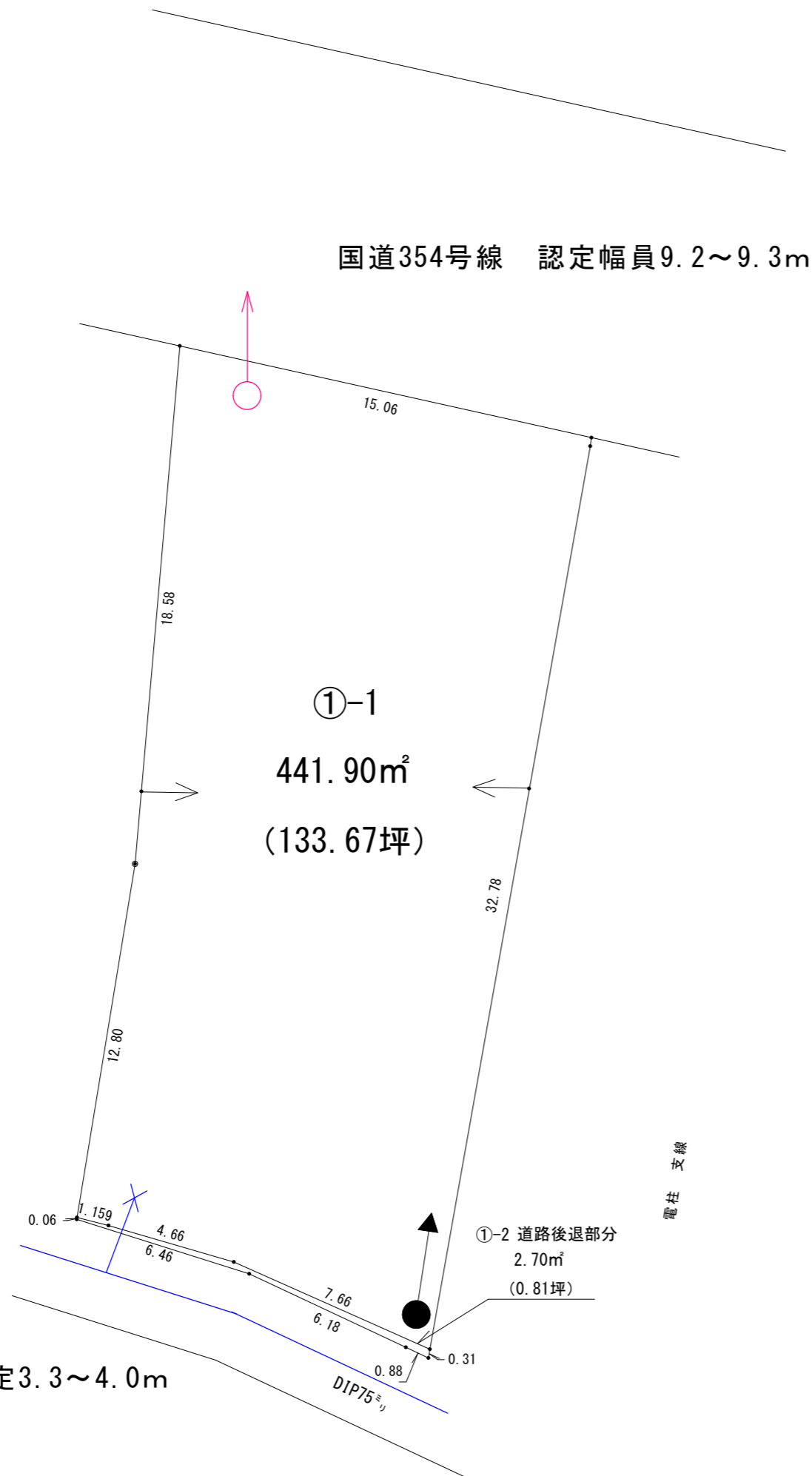


土地利用計画図



1/200

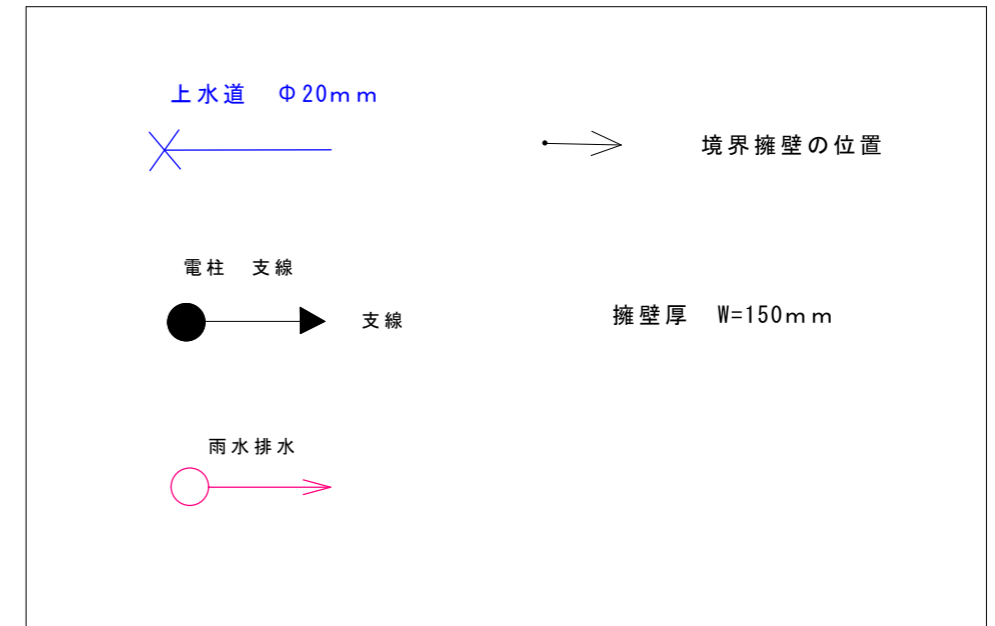


※高崎市との協議前であるため、面積・辺長等に変更が生じる場合があります。

※電柱位置を移動の為、旧電柱は撤去します。支線についてはNTT、東電それぞれ2本設置

※計画図の内容は現時点のものとなります。

現場の状況により計画に変更が生じる可能性があります。



求積図を元に作成

求積図面積合計 444.61m²

(134.49坪)

計画	区画計画図		
区分	計画	縮尺	1:200
作成日	令和5年9月1日		
施工箇所	高崎市下大類町 262番1		
作成者	高崎市上中居町43番地1 株式会社阿久津都市開発 齊藤		